

HUOM! Kohdetta ei ole kartoitettu, suunnitelman lähtötietona on käytetty pohjakarttaa. Reunakiven sijainti ja korkeus ajoradan ja jkpp-väylän puolella säilyy ennallaan.

Nykyinen valaisinpylväs ja jalusta uusiminen ja siirto. Pylväs: P225B2100 Jalusta: SJ4/1500/TER Etäisyys reunakiven reunasta pylvään keskelle 0,75 m.

Yhden kiven betonikiviraitaa juotosvalulla jatketaan reunakiven vieressä. Valkoinen kartanokivi (278x138x80) tai vastaava.

HUOM! Kaukolämmön poikitus! Kaapeliputkituksia jkp-väylän ja viherkaistan kohdalla








TYYPPIPOIKKILEIKKAUS 1:50



Odotustilan levitysosuudelle tehdään puun kantava kasvualusta.

RAKENNEKERROKSET	Odotustila
Betonikivi+asennushiekka	0.08+0.03
Kantava kerros KaM # 0-32	0.15
Kantava kasvualusta	1.00
Yhteensä	1.29

PÄÄLLYSTEMATERIAALIT, MERKINTÖJEN SELITYS:

-  BETONIKIVEYS, HARMAA KARTANO-KIVI TIILILADONNALLA
-  YHDEN KIVEN LEVYINEN (138 MM) BETONIKIVIRAITA ODOTUSALUEEN REUNAAAN, VALKOINEN LÄPIVÄRJÄTTY BETONIKIVI (278x138x80mm) (ESIM. KARTANOKIVI TAI VASTAAVA).
-  JALKAKÄYTÄVÄN TAI PYÖRÄTIEN REUNALINJA (PÄÄLLYSTEEN REUNA)
-  TASOON UPOTETTU GRANIITTINEN REUNAKIVI, NÄKYMÄ 0 CM. KURUN HARMAA RAAKAREUNAKIVI S170
-  MADALLETTU VANHA REUNAKIVI, NÄKYMÄ 3 CM. LEVITYSOSALLE TEHDÄÄN 1,5 METRIÄ MADALLETTU REUNAKIVOSUUS. TOTEUTUS: REUNAKIVEN SAHAAMINEN VIISTOSTI TAI REUNAKIVEN POISTO JA UUELLEEN ASENNUS
-  VALAISIN, METALLIPYLVÄS
-  KANTAVA KASVUALUSTA, KAIVANNON SYVYYS 1,0 M JA LEVEYS 2,5-3,0 M

Tässä suunnitelmassa on käytetty ETRS-GK24/N2000 taso- ja korkeuskoordinaatistoa

**TAMPEREEN KAUPUNKI**  
KAUPUNKIYMPÄRISTÖN PALVELUALUE

**ALASNIITYNKATU 37**

LINJA-AUTOPYSÄKIN (ALASNIITYNKATU 37, 4419) ODOTUSTILAN PARANTAMINEN

**RISTINARKKU**

KATU- JA RAKENNUSSUUNNITELMA  
ASEMPIIRUSTUS 1:250  
TYYPPIPOIKKILEIKKAUS 1:50

Kuntatekniikan suunnittelu

Piirt.	Joni Vuoristo
Suunn.	Joni Vuoristo
Tark.	Joni Vuoristo

Diaarinumero: TRE:222/10.03.02/2024	
Tark. Liik.	
Tark. Katu	Mikko Vainiomäki
Tark. Hule	
Tark. Geo	
Pvm.	31.5.2024

Piir.n:o 1/22606/1